

**UCHWAŁA NR XLV/326/2023  
RADY GMINY GIZAŁKI**

z dnia 25 stycznia 2023 r.

**w sprawie zatwierdzenia Sołeckiej Strategii Rozwoju Wsi Białobłoty w gminie Gizalki  
na lata 2022–2027**

Na podstawie art. 18 ust. 2 pkt 6 ustawy z dnia 8 marca 1990 r. o samorządzie gminnym (Dz. U. z 2021 r., poz. 1372 ze zm.), Rada Gminy Gizalki uchwała, co następuje:

§ 1. Zatwierdza się Sołecką Strategię Rozwoju Wsi Białobłoty w gminie Gizalki na lata 2022–2027, która została przyjęta Uchwałą nr 2/2022 Zebrania Wiejskiego Sołectwa Białobłoty z dnia 28 grudnia 2022 r., stanowiącą załącznik do niniejszej uchwały.

§ 2. Wykonanie uchwały powierza się Wójtowi Gminy Gizalki.

§ 3. Uchwała wchodzi w życie z dniem podjęcia.

Przewodniczący Rady

**Roman Rojewski**

# SOŁECKA STRATEGIA ROZWOJU WSI BIAŁOBŁOTY

## W GMINIE GIZAŁKI

na okres grudzień 2022 – grudzień 2027



Dokument sporządzony przez przedstawicieli  
grupy odnowy wsi (*imię i nazwisko*):

Dorotę Depczyńską, Elżbietę Tamborską, Annę Walkowiak, Kazimierza Woźniaka,  
Annę Dzieciatkowską, Annę Kostanowicz, Klaudję Tamborską

z udziałem moderatora (*imię i nazwisko*):

Anity Kubickiej

## SPIS TREŚCI



|   |    |
|---|----|
| WPROWADZENIE  | 3  |
| KARTA DIAGNOZY ZAAWANSOWANIA ODNOWY WSI                 | 4  |
| SPRAWOZDANIE Z WIZJI W TERENIE                          | 7  |
| ANALIZA ZASOBÓW   | 11 |
| ANALIZA SWOT  | 18 |
| ANALIZA POTENCJAŁU                                      | 19 |
| WIZJA WSI   | 23 |
| PROGRAM DŁUGOTERMINOWY ODNOWY WSI                       | 24 |
| PROGRAM KRÓTKOTERMINOWY ODNOWY WSI NA OKRES 24 MIESIĘCY | 27 |

## WPROWADZENIE

Niniejszy dokument powstał w wyniku prac członków Grupy Odnowy Wsi - **sołectwa Białobłoty**, biorących udział w warsztatach w Szkole Podstawowej im. M. Konopnickiej w Białobłotach w dniach 2-3 grudnia 2022 r. w ramach programu „Wielkopolska Odnowa Wsi 2020 +” - na zlecenie Urzędu Marszałkowskiego Województwa Wielkopolskiego w Poznaniu.

W toku prac nad strategią rozwoju wsi zrealizowano następujące etapy:  
Moderator Anita Kubicka dokonała wizji wsi,

- poznała zasoby wsi [dok. fot.],
- poznała grupę odnowy wsi,
- wykonała kartę diagnozy,
- ustalono cechy wyróżniające - na podstawie analizy zasobów,
- dokonano analizy SWOT - analiza mocnych i słabych stron wsi oraz szans i zagrożeń płynących z otoczenia,
- określony został potencjału rozwojowy: w systemie kluczowych obszarów odnowy wsi: standard, jakość, byt, tożsamość,
- sformułowano wizję wsi (hasłową i opisową) - z wykorzystaniem cech wyróżniających, w odniesieniu do kluczowych obszarów odnowy wsi,
- zbudowano plan odnowy wsi – tzw. sołeckiej strategii rozwoju (program długoterminowy na okres ok. 5 lat, wyczerpuje treść wizji, wykorzystuje cechy wyróżniające, eliminuje bariery),
- Zbudowano program krótkoterminowy (na okres 2 lat).



Warsztaty z budowania Sołeckiej Strategii Rozwoju Wsi,  
2-3 grudnia 2022 r.  
Szkola Podstawowa w Białobłotach

**KARTA DIAGNOZY ZAAWANSOWANIA ODNOWY WSI**  
wraz ze sprawozdaniem z wizji w terenie

Gmina: Gizałki Sołectwo: Białobłoty

Liczba mieszkańców: 323

| Faza odnowy    | Zakres działań                                   | * | Rozwój organizacyjny   | * | Sterowanie rozwojem  | * |
|----------------|--|---|--|---|--|---|
|                | brak działań                                     |   | istnieje tylko rada sołecka/brak organizacji, brak wyodrębnionych jednostek samorządu pomocniczego w mieście |   | brak planowania działań w wymiarze całej wsi/miejscowości      |   |
|                | działania fragment. lub dotyczące wąskiej grupy  |   | rozproszone działanie organizacji  |   |  |   |
| A<br>Inicjalna | działania spontaniczne                           |   | zawiązana grupa odnowy wsi/miejscowości  | X | opracowanie planu i programu odnowy dla całej wsi/miejscowości |   |
|                | porządkowanie wsi/miejscowości                   | X |  |   |  |   |
|                | projekty startowe (z programu krótkoterminowego) |   | podejmuje się kroki na rzecz skoordynowania działań organizacji we wsi/miejscowości                          |   | planowanie w krótkim horyzoncie czasowym                       | X |

|                   |   |   |  |  |  |   |
|-------------------|---|---|--|--|--|---|
|                   | przekonywanie mieszkańców do idei odnowy wsi/miejscowości i integrowanie wokół pierwszych przedsięwzięć                       | X |  |  |  |   |
| B<br>Początkowa   | różnorodne projekty (z programu długoterminowego) nastawione na usunięcie podstawowych barier i zaspokojenie głównych potrzeb | X | liczna grupa odnowy wsi/miejscowości (skupia przedstawicieli organizacji i instytucji) |  | systematyczne planowanie działań, (np. roczne plany rzeczowo-finansowe, kalendarze imprez) |   |
|                   |   |   | zawiązane stowarzyszenie na rzecz rozwoju (odnowy) wsi/miejscowości                    |  | wykorzystywanie gminnych instrumentów wsparcia   | X |
|                   | pobudzenie mieszkańców do odnowy własnych posesji   |   | skoordynowane działanie organizacji obecnych we wsi/ w miejscowości                    |  | proste instrumenty komunikacji wewnętrznej   | X |
| C<br>Zaawansowana | projekty jakościowo zmieniające kluczowe obszary życia oraz kształtujące strukturę wsi/miejscowości                           |   | „koalicja” organizacji i instytucji na rzecz odnowy wsi/miejscowości                   |  | projektowanie działań (projekty)   |   |
|                   | projekty wyróżniające wieś/miejscowość, kształtuje się centrum wiejskie/miejscowości  |   | liczne stowarzyszenie odnowy wsi/miejscowości  |  | pozyskiwanie środków zewnętrznych  |   |
|                   | powszechne zaangażowanie mieszkańców w projekty publiczne   |   |  |  | systematyczne planowanie rozwoju (aktualizowanie planu i programu odnowy wsi/miejscowości) |   |
|                   |   |   |  |  | rozwinięta komunikacja wewnętrzna  |   |

|                 |  |  |   |  |  |  |
|-----------------|--|--|---|--|--|--|
|                 | powszechna odnowa prywatnych posesji   |  | animacja aktywności<br>poszczególnych grup mieszkańców  |  | promocja<br>wsi/miejscowości   |  |
| D<br>Całościowa | lokalnie oraz regionalnie powiązane ze sobą<br>projekty wywołujące efekt synergiczny<br>(nacisk na tworzenie miejsc pracy) |  |   |  | kompleksowe<br>i szczegółowe planowanie<br>przestrzenne                        |  |
|                 | uksztaltowane „centrum wiejskie”/centrum<br>miejscowości   |  | Stowarzyszenie odnowy<br>wsi/miejscowości instytucją<br>rozwoju lokalnego (Centrum<br>Aktywności Lokalnej), rozwój<br>wsi/miejscowości oparty na<br>aktywności kluczowych grup<br>mieszkańców (rolników,<br>przedsiębiorców, młodzieży, kobiet)<br>i stowarzyszeń |  | powszechny udział grup<br>mieszkańców<br>w strategicznym<br>planowaniu rozwoju |  |
|                 | świadome kształtowanie czynników rozwoju (np.<br>wykorzystania odnawialnych energii)                                       |  |   |  | rozwinięta promocja oraz<br>komunikacja z<br>otoczeniem                        |  |
|                 | projekty kreujące „wieś/miejscowość tematyczną”  |  |   |  | instrumenty wsparcia<br>działań prywatnych                                     |  |
|                 | dostosowanie projektów prywatnych do programu<br>odnowy wsi/miejscowości   |  |   |  |  |  |

**Wstaw X** gdy spełnia warunek

## Sprawozdanie z wizji w terenie

Miejsce i data przeprowadzenia wizji: 1 grudnia 2022 r.

Uczestnicy: Jolanta Szkudlarek – sołtys, członek Grupy Odnowy Wsi, Anita Kubicka – moderator Programu Wielkopolska Odnowa Wsi.

Krótką charakterystyka wsi: *(aktywność mieszkańców, funkcjonujące organizacje pozarządowe, infrastruktura, charakter zabudowy, fundusze)*

Sołectwo Białobłoty położone jest w gminie Gizalki, w powiecie pleszewskim, w województwie wielkopolskim, ok. 40 km od Ostrowa Wielkopolskiego przy drodze wojewódzkiej 443 Jarocin - Tuliszków.

Wieś została założona przez starostę Franciszka Stadnickiego 5 maja 1787 r. Była to kolonizacja ołęderska, głównie niemiecka. Koloniści otrzymali ziemię na terenach leśnych (do karczowania) i bagiennych (do osuszania). Nazwa wsi pochodzi od jasnych piasków, które występują w tym miejscu a po deszczu tworzą rodzaj białawego błota. Od września 1944 r. do stycznia 1945 r., na zachód od wsi, prowadziły działalność zrzucone na tyły frontu polsko-radzieckie grupy zwiadowcze pod dowództwem Owidiusza Gorczakowa, Sergiusza Iljaszewicza i Mikołaja Kozubowskiego.

Współpracowały one z lokalną polską ludnością. W maju 1987 r. odsłonięto przed szkołą w Białobłotach pomnik w formie głazu pamiątkowego, upamiętniający te wydarzenia. W latach 1975–1998 miejscowość administracyjnie należała do województwa kaliskiego. Domostwa usytuowane są w polach, rozlokowane w dużej odległości jedno od drugiego. Zabudowa rozproszona. W sołectwie znajduje się Szkoła Podstawową im. M.

Konopnickiej z bogatą infrastrukturą: gimnastyczną, boiskiem wielofunkcyjnym, placem zabaw, siłownią. Dzieci mogą korzystać z przedszkola.

Mieszkańcy mają do dyspozycji sklep spożywczy. W sołectwie znajdują się dwa przydrożne krzyże. Aktywnie działa tu Koło Gospodyń Wiejskich i Ochotnicza Straż Pożarna, która swój budynek ma w miejscowości sąsiedniej. Mieszkańcy pracują zarobkowo po za sołectwem. W miejscowości funkcjonują niewielkie gospodarstwa rolne.

Z przeprowadzonej wizji w terenie sporządzono dokumentację fotograficzną.





Budynek Szkoły Podstawowej



Sala gimnastyczna przy Szkole Podstawowej



Mieszkania pracownicze przy szkole



Przedszkole w Białobłotach



Boisko wielofunkcyjne



Plac zabaw




Siłownia zewnętrzna



Działka sołecka pod zagospodarowanie




Sklep spożywczy



Krzyże przydrożne



Krzyże przydrożne



Izba pamięci Abramowicza



Budynki z rudy żelaza

Data: 1 grudnia 2022 r.

Sporządziła: Anita Kubicka

## ANALIZA ZOSOBÓW

| ANALIZA ZASOBÓW – część I |   |   |  |      |              |
|---------------------------|---|---|--|------|--------------|
| RODZAJ ZASOBU*            |   | Opis (nazwanie) zasobu jakim wieś dysponuje   | Znaczenie zasobu (odpowiednio wstaw X) |      |              |
|                           |   |   | MAŁE                                   | DUŻE | WYRÓŻNIAJĄCE |
| PRZYRODNICZY              | walory krajobrazu, rzeźby terenu          | Teren nizinny, rozległy, duże zalesienie – dominują lasy sosnowe, bogate w runo leśne   | X                                      |      |              |
|                           | stan środowiska                           | Dobry, czyste powietrze, nieskażone   |  |      | X            |
|                           | walory klimatu                            | Umiarkowany, mało deszczu, niskie poziomy wód gruntowych  |  | X    |              |
|                           | walory szaty roślinnej                    | Lasy mieszane, lasy liściaste: brzoza, lasy iglaste: sosna  |  |      | X            |
|                           | cenne przyrodniczo obszary lub obiekty    | Nie dotyczy   |  |      |              |
|                           | świat zwierzęcy (ostoje, siedliska)       | Duża ilość zwierząt i ptactwa. Dzikie, sarny, jelenie, daniel, bobry, lisy, bociany, żurawie, czaple, wilki, sowy, zające, sroki, bażanty, wróble, łosie, wiewiórki.                |  |      | X            |
|                           | wody powierzchniowe (cieki, rzeki, stawy) | Stawy leśne   | X                                      |      |              |
|                           | wody podziemne                            | Mieszkańcy posiadają studnie głębinowe do celów prywatnych.   | X                                      |      |              |
|                           | gleby                                     | Gleby piaszczyste, mało urodzajne: V, VI klasy.   |  |      | X            |
|                           | kopaliny                                  | Nie dotyczy   |  |      |              |
| walory geotechniczne      | Nie dotyczy                               |   |  |      |              |
| KULTUROWY                 | walory architektury                       | Zabudowania z rudy darniowej, zabytkowy budynek dawnej szkoły (przed 1841 r.), krzyże przydrożne, kapliczki, budynek szkoły z kompleksem boisk, placem zabaw i siłownią zewnętrzną. |  |      | X            |
|                           | walory przestrzeni wiejskiej publicznej   | Boiska, budynek szkoły, siłownia zewnętrzna, plac zabaw, budynek OSP  |  |      | X            |

|  |  |  |  |   |   |
|--|--|--|--|---|---|
|  |  | Białobłoty usytuowany w Orlinie Malej.   |  |   |   |
|  | walory przestrzeni wiejskiej prywatnej | Sklep spożywczo-przemysłowy, gościniec Chlebowy Zakątek, agroturystyka.  |  |   | X |
|  | zabytki i pamiątki historyczne         | Dwa krzyże przydrożne sprzed wojenne, pozostałości cmentarza ewangelickiego, budynek starej szkoły, izba pamięci Mariana Cezarego Abramowicza – lokalnego pisarza i poety. |  |   | X |
|  | osobliwości kulturowe                  | Mieszkaniec sołectwa poeta i pisarz Marian Cezary Abramowicz   |  |   | X |
|  | miejsca, osoby i przedmioty kultu      | Dwa krzyże przydrożne sprzed wojenne, pozostałości cmentarza ewangelickiego  |  |   | X |
|  | święta, odpusty, pielgrzymki           | Festyn rodzinny.   |  |   | X |
|  | tradycje, obrzędy, gwara               | Garncarstwo, wypiekanie chleba.  |  |   | X |
|  | legendy, podania i fakty historyczne   | Wyroby garncarskie.  |  | X |   |
|  | przekazy literackie                    | Film o garncarzu: Stanisławie Czajczyński, zbiory poezji i prozy M. Abramowicza.   |  |   | X |
|  | ważne postacie i przekazy historyczne  | Lokalny poeta Marian Cezary Abramowicz   |  |   | X |
|  | specyficzne nazwy                      | Sahary, Kozie Łąki   |  |   | X |
|  | specyficzne potrawy                    | Potrawy z grzybów: świeżych, marynowanych, suszonych, zupa jagodowa.   |  |   | X |
|  | dawne zawody                           | Nie dotyczy  |  |   |   |
|  | zespoły artystyczne, twórcy            | Nie dotyczy  |  |   |   |

| ANALIZA ZASOBÓW – część II |  |   |   |      |              |
|----------------------------|--|---|---|------|--------------|
| RODZAJ ZASOBU              |  | Opis (nazwanie) zasobu jakim wieś dysponuje   | Znaczenie zasobu<br>(odpowiednio wstaw X) |      |              |
|                            |  |   | MAŁE                                      | DUŻE | WYRÓŻNIAJĄCE |
| OBIEKTY I TERENY           | działki pod zabudowę mieszkaniową  | Istnieje możliwość wydzielenia działki budowlanej.  |   |      | X            |
|                            | działki pod domy letniskowe  | Występują działki do zakupu pod domki letniskowe.   |   |      | X            |
|                            | działki pod zakłady usługowe i przemysł  | Istnieje możliwość zakupu działki pod zakłady usługowe i przemysł.  |   |      | X            |
|                            | pustostany mieszkaniowe  | Występuje około cztery pustostany mieszkaniowe.   | X   |      |              |
|                            | pustostany przemysłowe   | Nie dotyczy   |   |      |              |
|                            | tradycyjne nieużytkowane obiekty gospodarskie (stodoły, spichlerze, kuźnie, młyny, itp.) | Nie dotyczy.  |   |      |              |
| INFRASTRUKTURA SPOŁECZNA   | plac publicznego spotkań, festynów   | Plac przy szkole Podstawowej oraz plac przy sali Ochotniczej Straży Pożarnej Białobłoty z siedzibą w Orlinie Małej. |   |      | X            |
|                            | sale spotkań, świetlice, kluby   | Budynek Ochotniczej Straży Pożarnej w Białobłotach z siedzibą w Orlinie Małej oraz budynek Szkoły Podstawowej.      |   |      | X            |
|                            | miejsca uprawiania sportu  | Boisko wielofunkcyjne, plac zabaw, siłownia zewnętrzna, kort tenisowy   |   |      | X            |
|                            | miejsca rekreacji  | Boisko wielofunkcyjne, plac zabaw, siłownia zewnętrzna, kort tenisowy   |   |      | X            |
|                            | ścieżki rowerowe, szlaki turystyczne   | Nie występują   |   |      |              |
|                            | szkoły   | Szkoła Podstawowa im. Marii Konopnickiej  |   |      | X            |
|                            | przedszkola  | Przedszkole Publiczne   |   |      | X            |
|                            | biblioteki   | Biblioteka szkolna  |   | X    |              |
|                            | placówki opieki społecznej   | Gminny Ośrodek Pomocy Społecznej w Gizalkach, Rodzinny Dom Dziecka w Białobłotach                                   |   |      | X            |

|                           |  |   |  |   |   |  |
|---------------------------|--|---|--|---|---|--|
|                           | placówki służby zdrowia  | Przychodnia Lekarza Rodzinnego w Gizalkach  |  | X |   |  |
| INFRASTRUKTURA TECHNICZNA | wodociąg, kanalizacja  | Ponad 90% sieci wodociągowej, przydomowe oczyszczalnie.   |  | X |   |  |
|                           | drogi (nawierzchnia, oznakowanie oświetlenie)                            | W sołectwie występują drogi gminne o różnej nawierzchni. Wzdłuż sołectwa przebiega droga wojewódzka 443 w złym stanie technicznym.  |  |   | X |  |
|                           | chodniki, parkingi,  | Chodnik dostępne są przy szkole oraz przy części nowej drogi. Mieszkańcy mają do dyspozycji dwa przystanki autobusowe w złym stanie technicznym. Parking przy szkole oraz parkingi leśne. |  |   | X |  |
|                           | sieć telefoniczna i dostępność Internetu                                 | Sieć telefoniczna i Internetowa światłowodowa   |  | X |   |  |
|                           | telefonii komórkowa  | Dobry zasięg dla wszystkich mieszkańców sołectwa.   |  | X |   |  |
|                           | Internet szerokopasmowy  | Światłowód  |  | X |   |  |
|                           | transport publiczny:<br>a) kolej (przystanki)<br>b) autobus (przystanki) | a)nie dotyczy   |  |   |   |  |
|                           |  | b)dwa przystanki autobusowe   |  |   | X |  |
|                           | inne   |   |  |   |   |  |

## ANALIZA ZASOBÓW – część III

| RODZAJ ZASOBU                |   | Opis (nazwanie) zasobu jakim wieś dysponuje  | Znaczenie zasobu (odpowiednio wstaw X) |      |              |
|------------------------------|---|--|--|------|--------------|
|                              |   |  | MAŁE                                   | DUŻE | WYRÓŻNIAJĄCE |
| <b>GOSPODARKA, ROLNICTWO</b> | miejsca pracy (gdzie, ile?)                               | - Szkoła Podstawowa około 20 osób,<br>- sklep spożywczy 2 osoby,<br>prace sezonowe: plantacja borówki około 10 osób,<br>Zakład Kobet Ogrodzenia Betonowe i panelowe około 4 osoby. |  | X    |              |
|                              | znane firmy produkcyjne i zakłady usługowe i ich produkty | Zakład Kobet Ogrodzenia Betonowe i panelowe, dwa gospodarstwa agroturystyczne, dwie firmy budowlana,   |  | X    |              |
|                              | gastronomia   | Nie dotyczy  |  |      |              |
|                              | miejsca noclegowe   | Gościniec Chlebowy Zakątek: 14 miejsc noclegowych, gospodarstwo agroturystyczne.   |  | X    |              |
|                              | gospodarstwa rolne  | Gospodarstwa powyżej 15 ha: około 4, małe gospodarstwa do 5 ha: około 30.  |  | X    |              |
|                              | uprawy hodowle  | Uprawy zboża: żyto, pszenżyto, owies, kukurydza, rzepak,   |  | X    |              |



|   |  |  |  |   |  |
|---|--|--|--|---|--|
|   |  | maliny, truskawki, borówki, aronia, trawy. Hodowla: bydło opasowe, świnie, kaczki.   |  |   |  |
|   | możliwe do wykorzystania odpady produkcyjne                              | Nie dotyczy  |  |   |  |
|   | zasoby odnawialnych energii  | W posesjach prywatnych występują: fotowoltaika, pompy ciepła, w szkole występują solary.   |  | X |  |
| <b>ŚRODKI FINANSOWE I POZYSKIWANIE FUNDUSZY</b> | środki udostępniane przez gminę i/lub powiat                             | Fundusz Sołecki, dotacje celowe na OSP Białobłoty z budżetu gminy.   |  | X |  |
|   | środki wypracowywane   | Składki mieszkańców, praca własna,   |  | X |  |
| <b>MIESZKAŃCY ( KAPITAŁ SPOŁECZNY I LUDZKI)</b> | autorytety i znane postacie we wsi                                       | Sołtys, Radny Gminy, Dyrektor Szkoły Podstawowej, Dyrektor Liceum Ogólnokształcącego w Pleszewie, Prezes OSP Białobłoty, Przewodnicząca KGW. |  | X |  |
|   | krajanie znani w regionie, w kraju i zagranicą                           | Nie dotyczy  |  |   |  |
|   | osoby o specyficznej lub ważnej wiedzy i umiejętnościach, m.in. studenci | Szkolne koło wolontariatu.   |  | X |  |
|   | przedsiębiorcy, sponsorzy  | Dwie firmy budowlane, zakład Kobet Ogrodzenia Betonowe i panelowe, zakład stolarski.   |  | X |  |

|                                 |   |  |  |   |   |
|---------------------------------|---|--|--|---|---|
|                                 | osoby z dostępem do Internetu i umiejętnościami informatycznych | Okolo 90% mieszkańców.   |  | X |   |
|                                 | pracownicy nauki  | Nie dotyczy  |  |   |   |
|                                 | związki i stowarzyszenia  | OSP Białobłoty,<br>Kolo Gospodyń Wiejskich   |  |   | X |
|                                 | kontakty zewnętrzne (np. z mediami)                             | Gazeta pleszewska,<br>Życie pleszewa,<br>portal naszemiasto                                  |  |   | X |
|                                 | współpraca zagraniczna i krajowa                                | Nie dotyczy  |  |   |   |
| INFORMACJE<br>DOSTĘPNE<br>O WSI | publikatory, lokalna prasa                                      | gazeta pleszewska,<br>życie pleszewa,<br>portal naszemiasto                                  |  |   | X |
|                                 | książki, przewodniki  | Nie dotyczy  |  |   |   |
|                                 | strony www  | Strona Internetowa Szkoły Podstawowej,<br>strona Ochotniczej Straży Pożarnej w Białobłotach. |  |   | X |

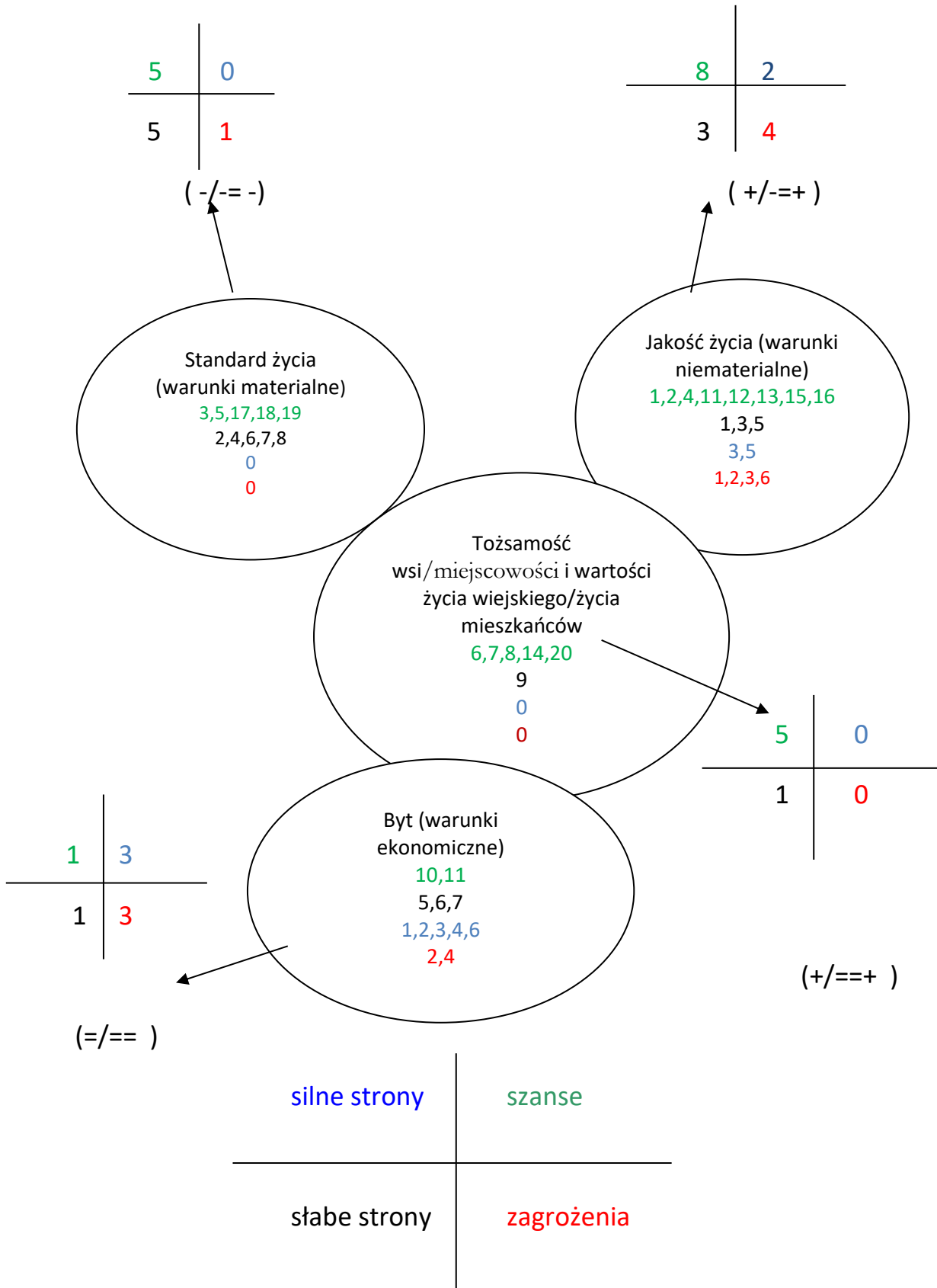
**Zasoby** – wszelkie elementy materialne i niematerialne wsi i związanego z nią obszaru, które mogą być wykorzystane obecnie badź w przyszłości w realizacji publicznych badź prywatnych przedsięwzięć odnowy wsi. Zwrócić uwagę na elementy specyficzne i rzadkie (wyróżniające wieś). *Opracowanie: Ryszard Wilczyński*

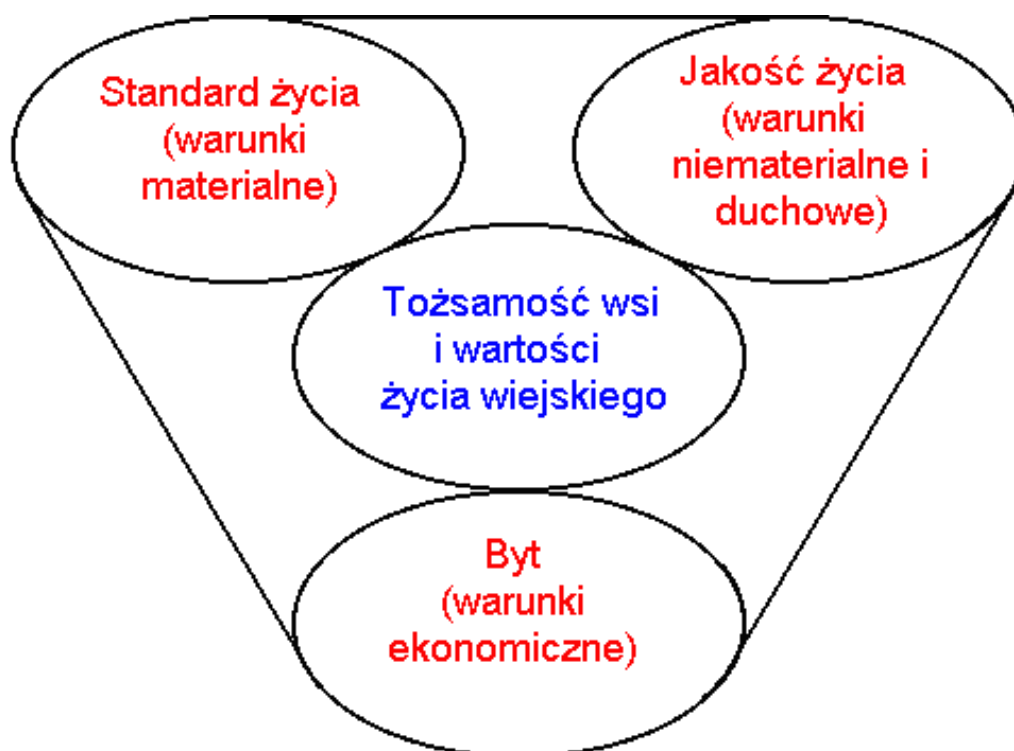
## ANALIZA SWOT

| <b>SILNE STRONY</b><br>(atuty wewnętrzne)  | <b>SŁABE STRONY</b><br>(słabości wewnętrzne)   |
|--|--|
| <ol style="list-style-type: none"> <li>1. Duży obszar leśny, (J)</li> <li>2. Czyste środowisko, (J)</li> <li>3. Prężnie działająca Szkoła Podstawowa, (S)</li> <li>4. Bogate runo leśne, (J)</li> <li>5. Bogate zaplecze sportowe, (S)</li> <li>6. Dwa krzyże przydrożne, (T)</li> <li>7. Budynek dawnej szkoły, (T)</li> <li>8. Cmentarz ewangelicki, (T)</li> <li>9. Niskie bezrobocie, (B)</li> <li>10. Prężnie działająca Ochotnicza Straż Pożarna, (J)</li> <li>11. Aktywne Koło Gospodyń, (J)</li> <li>12. Dobre położenie komunikacyjne przy drodze wojewódzkiej, (J)</li> <li>13. Aktywne dzieci i młodzież, (J)</li> <li>14. Bogata tradycja wypiekania chleba i garncarstwa, (T)</li> <li>15. Organizacja wycieczek i wyjazdów integracyjnych przez KGW, (J)</li> <li>16. Aktywność sportowa członków OSP Białobłoty, (J)</li> <li>17. Siłownia zewnętrzna, (S)</li> <li>18. Plac zabaw, (S)</li> <li>19. Plac wiejski do zagospodarowania, (S)</li> <li>20. Znany pisarz M.C Abramowicz, (T)</li> </ol> | <ol style="list-style-type: none"> <li>1. Niska poziom integracji mieszkańców, (J)</li> <li>2. Zły stan dróg, (S)</li> <li>3. Rozproszenie zabudowy, brak centrum wsi, (J)</li> <li>4. Brak miejsca do spotkań mieszkańców, (S)</li> <li>5. Niewystarczająca liczba połączeń autobusowych, (J)</li> <li>6. Niedostateczne oświetlenie, (S)</li> <li>7. Niedostateczna ilość chodnika, (S)</li> <li>8. Brak ścieżek rowerowych, (S)</li> <li>9. Niewielka oferta kulturalna dla mieszkańców, (T)</li> <li>10. Niewystarczająca ilość wód gruntowych, (B)</li> </ol> |

| <b>SZANSE</b><br>(okazje zewnętrzne płynące z otoczenia)   | <b>ZAGROŻENIA</b><br>(zagrożenia płynące z otoczenia)  |
|--|--|
| <ol style="list-style-type: none"> <li>1. Promocja miejscowości, (B)</li> <li>2. Udział w programie Wielkopolska Odnowa Wsi, (B)</li> <li>3. Nawiązanie współpracy ze Stowarzyszeniem Wspólnie dla przyszłości, (J)</li> <li>4. Promocja produktów lokalnych, (T)</li> <li>5. Promocja walorów przyrodniczych, (J)</li> <li>6. Możliwość pozyskiwania środków zewnętrznych, (B)</li> </ol> | <ol style="list-style-type: none"> <li>1. Starzejące się społeczeństwo, (J)</li> <li>2. Duże natężenie ruchu drogowego, (J)</li> <li>3. Migracja młodych, (J)</li> <li>4. Niestabilna sytuacja polityczna, (B)</li> <li>5. Niekorzystne uwarunkowania gospodarcze, (B)</li> <li>6. Nieprzyjemne zapachy z kurników w Orlinie Dużej, (J)</li> <li>7. Złe warunki drogi wojewódzkiej, (B)</li> <li>8. Brak chodnika przy drodze wojewódzkiej, (S)</li> </ol> |

## Analiza potencjału rozwojowego wsi Białobłoty





#### Kategorie analizy potencjału rozwojowego ( 4 sfery/aspekty życia):

- **Standard życia:** Infrastruktura techniczna i społeczna w przestrzeni publicznej (ilość, dostępność i stan), np.: drogi, chodniki, parkingi, oświetlenie uliczne, wodociąg, kanalizacja, sieć telefoniczna, dostęp do Internetu, świetlica, dom kultury, boisko, plac zabaw dla dzieci, przedszkole, szkoła, biblioteka, placówki usługowe, infrastruktura, wyposażenie oraz stan posesji i budynków
- **Jakość życia:** Relacje sąsiedzkie współpraca sąsiedzka, życzliwość, akceptacja postaw aktywnych, poczucie współuczestnictwa i współtworzenia, możliwość samorealizacji, oferta kulturalna, edukacyjna, wypoczynku i rekreacji oraz życia społecznego, poziom samoorganizacji społecznej, poczucie bezpieczeństwa, zagrożenia, dostępność komunikacyjna, zaopatrzenie w towary i usługi, stan środowiska, poziom wykształcenia.
- **Byt:** Rozstrzygnięcia planistyczne, wsparcie postaw przedsiębiorczych, zorganizowanie przedsiębiorców producentów rolnych, usługi i produkcja, produkty, możliwości pozyskiwania dochodu przez społeczność lokalną na cele publiczne, promocja.
- **Tożsamość wsi:** Kultura, tradycje, obyczaje, gwara, kultywowanie i rozwijanie poczucia wspólnoty, wzorce wychowawcze i wieź międzypokoleniowa, uroczystości i rocznice, lokalny kult, pamięć o wybitnych mieszkańcach i wydarzeniach, lokalny, indywidualny styl osadnictwa i budownictwa, krajobraz kulturowy i przyrodniczy, charakterystyczne elementy architektury i urządzenia przestrzeni publicznej, tradycyjne uprawy i hodowle, lokalna kuchnia i potrawy, tradycyjne zawody, szczególne formy pomocy sąsiedzkiej i zaangażowania w sprawy publiczne.

Z analizy potencjału rozwojowego wynika, że:

### Standard:

|   |   |
|---|---|
| 5 | 0 |
| 5 | 1 |

Obszar standardu został wykazany przez mieszkańców jako najslabszy, dlatego też jest najistotniejszym obszarem do pracy. Grupa Odnowy Wsi Białobłoty wskazała braki i niedostateczną infrastrukturę w sołectwie. Zalecane jest podjęcie działań mających na celu wzmocnienie istniejącej infrastruktury i powstanie nowych obiektów na nie zagospodarowanej jeszcze działce zgodnej z preferencjami i potrzebami mieszkańców sołectwa.

### Jakość:

|   |   |
|---|---|
| 8 | 2 |
| 3 | 4 |

Obszar Jakości z przeprowadzonej analizy został wykazany jako dodatni, wyróżniający sołectwo. Mieszkańcy wykazują aktywność w działaniu. Grupa Odnowy wykazała dużą aktywność chęć do działania młodzieży. Warto wspierać rozwój aktywności poprzez budowanie relacji sąsiedzkich, integrację i aktywizację mieszkańców. Ochotnicza Straż Pożarna i Koło Gospodyń Wiejskich może pozyskiwać środki zewnętrzne na wydarzenia kierowane do mieszkańców w równych obszarach.

### Byt:

|   |   |
|---|---|
| 1 | 3 |
| 1 | 3 |

Obszar równowagi w którym mieszkańcy definiują pojedyncze silne i słabe strony oraz szanse równoważne zagrożeniom. Mieszkańcy wykazują potrzebę poprawy warunków bytowych. Zaleca się podjęcie działań promujących sołectwo, jej bogate walory historyczne i przyrodnicze oraz rękodzieło.

**Tożsamość:**

|   |   |
|---|---|
| 5 | 0 |
| 1 | 0 |

Obszar dodatni dla sołectwa Białobłoty, walory historyczne i tradycje są bogate. Szanse i zagrożenia nie zostały zidentyfikowane w obszarze tożsamości. Zaleca się zintensyfikowanie działań dążących do kultywowania poczucia przynależności do wspólnoty i edukację w tym zakresie, przede wszystkim młodego pokolenia. Możliwe jest pozyskiwanie środków zewnętrznych na kultywowanie i podtrzymywanie tradycji. Role wspierającą w budowaniu i kultywowaniu tożsamości ma Ochotnicza Straż Pożarna i Koło Gospodyń Wiejskich dlatego warto wspólnie podejmować działania na rzecz kultywowanie lokalnych imprez opartych na: tradycjach rzemieślniczych, historii, potrawach regionalnych, znanych mieszkańcach m.in. M.C.Abramowiczu.

## WIZJA WSI BIAŁOBŁOTY (hasłowa i opisowa):

**Wizja hasłowa: Białobłoty – raj dla grzybiarzy i miłośników leśnych wojaży.**

### Wizja opisowa:

Sołectwo Białobłoty to miejsce przyjazne dla dzieci, młodzieży, dorosłych mieszkańców i przyjezdnych gości. Tu podstawą są walory przyrodnicze, kulturowe i historyczne.

Żyje się tu wygodnie i bezpiecznie, ponieważ mamy piękny plac do spotkań integracyjnych z zapleczem sanitarnym, plac zabaw dla dzieci i siłownię zewnętrzną.

Mieszkańcy poruszają się bezpiecznie po chodnikach i ścieżkach rowerowych.

Mieszkańcy sołectwa angażują się we wspólne działania na rzecz wsi, młode rodziny pozostają tutaj, ponieważ mają pracę, dobrą edukację dla dzieci i możliwości spędzania wolnego czasu na łonie natury. Chętnie przyjeżdżają tu goście z całej Polski by uczestniczyć w corocznej imprezie „Białobłockie Grzybobranie”.



## PROGRAM DŁUGOTERMINOWYODNOWY WSI

Wizja wsi (hasłowa): Białobłoty – raj dla grzybiarzy i miłośników leśnych wozajzy.

| I. Plan rozwoju  |  |   | II. Program rozwoju  |
|--|--|---|--|
| 1. CELE<br>Co trzeba osiągnąć by<br>urzeczywistnić wizję naszej wsi? | 2. Co nam pomoże osiągnąć cele?<br>(zasoby, silne strony, szanse)  | 3. Co nam może przeszkodzić?<br>(słabe strony, zagrożenia)  | Projekty, przedsięwzięcia jakie wykonamy?  |
|  | <b>ZASOBY</b><br>których użyjemy<br><b>ATUTY</b><br>silne strony i szanse jakie wykorzystamy                                 | <b>BARIERY</b><br>Słabe strony jakie wyeliminujemy<br>Zagrożenia jakich unikniemy                     |  |
| <b>A. TOŻSAMOŚĆ WSI I WARTOŚCI ŻYCIA WIEJSKIEGO MIESZKAŃCÓW</b>      |  |   |  |
| 1. Promocja walorów kulturowych i historycznych                      | 1. Szkoła Podstawowa<br>2. Aktywni mieszkańcy<br>3. Rada sołecka<br>4. Przydrożne krzyże<br>5. Materiały po M.C. Abramowiczu | 1. Brak środków finansowych<br>2. Trudności natury administracyjnej m.in. zgoda konserwatora zabytków | 1.1 Remont przydrożnych krzyży.<br>1.2 Zakup strojów regionalnych dla Koła Gospodyń Wiejskich.<br>1.3 Białobłockie grzybobranie<br>1.4 Święto jagody<br>1.5 Dni Twórczości Mariana Cezarego Abramowicza.<br>1.6 Warsztaty garncarskie<br>1.7 Warsztaty rękodziela<br>1.8 Warsztaty potraw regionalnych.<br>1.9 Wykonanie murala nawiązującego do tradycji olenderskich Puszczy Pyzdrowskiej. |

## B. STANDARD ŻYCIA

|   |  |  |   |
|---|--|--|---|
| <p>1. Poprawa infrastruktury społecznej</p> | <p>1. KGW, OSP<br/>2. Plac wiejski<br/>3. Rada sołecka</p> | <p>1. Brak środków finansowych<br/>2. Brak możliwości prawnych do podejmowania działań</p> | <p>1.1 Zagospodarowanie i rozbudowa placu wiejskiego.<br/>1.2 Budowa ścieżek rowerowych<br/>1.3 Zwiększenie oświetlenia wiejskiego.<br/>1.4 Budowa placu zabaw i siłowni zewnętrznej.<br/>1.5 Budowa chodnika.<br/>1.6 Budowa boiska sportowego – ogólnodostępnego na placu wiejskim<br/>1.7 Budowa altany na placu wiejskim<br/>1.8 Budowa grilla z zapleczem gastronomicznym na placu wiejskim<br/>1.9 Utwardzenie dróg gminnych szutrowych.<br/>1.10 Doposażenie placu sportowo-rekreacyjnego przy Szkole Podstawowej.<br/>1.11 Budowa zaplecza sanitarnego na placu wiejskim.<br/>1.12 Oświetlenie placu wiejskiego.<br/>1.13 Odnowienie elewacji na budynkach szkoły podstawowej i przedszkola.<br/>1.14 Nasadzenie drzew, krzewów ozdobnych na terenie wsi.<br/>1.15 Zakup sprzętu AGD dla Koła Gospodyń Wiejskich.</p> |
|---|--|--|---|

| C. JAKOŚĆ ŻYCIA                  |  |   |  |
|----------------------------------|--|---|--|
| 1. Wzrost integracji mieszkańców | 1. Plac wiejski<br>2. Aktywni mieszkańcy<br>3. Tradycja organizacji spotkań/ wydarzeń          | 1. Niska aktywność mieszkańców<br>2. Brak środków finansowych | 1.1 Organizacja imprez: <ul style="list-style-type: none"> <li>• Białobłockie Grzybobranie,</li> <li>• Święto Jagody,</li> <li>• Festyn Rodzinny</li> <li>• Dzień Kobiet</li> <li>• Święto Pieczonego Ziemniaka</li> </ul> 1.2 Wspólne wyjazdy społeczności wiejskiej do kina, teatru, na koncert muzyczne.<br>1.3 Organizacja autokarowych wycieczek krajoznawczych.<br>1.4 Organizacja rajdów rowerowych.<br>1.5 Organizacja zajęć sportowych dla dzieci młodzieży.<br>1.6 Organizacja kursów komputerowych dla dorosłych. |
| D. BYT                           |  |   |  |
| 1. Promocja sołectwa Białobłoty  | 1. Plac wiejski<br>2. Koło Gospodyń Wiejskich<br>3. Rada sołecka<br>4. Ochotnica Straż Pożarna | 1. Brak środków finansowych                                   | 1.1 Zakup parasoli ogrodowych<br>1.2 Zakup namiotów plenerowych<br>1.3 Zakup nagłośnienia<br>1.4 Poprawa wizerunku wsi poprzez nowe nasadzenia zieleni i kwiatów<br>1.5 Powstanie logo sołectwa<br>1.6 Montaż witaczy  |

## PROGRAM KRÓTKOTERMINOWY ODNOWY WSI na OKRES grudzień 2022 do grudzień 2024

| Kluczowy problem                   | Odpowiedź   | Propozycja projektu  | Czy nas stać na realizację?<br>(tak/nie) |           | Punktacja | Hierarchia |
|------------------------------------|---|--|--|-----------|-----------|------------|
|                                    |   |  | Organizacyjnie                           | Finansowo |           |            |
| Co nas najbardziej zintegruje?     | Spędzanie czasu wolnego aktywnie i razem                              | Białobłockie grzybobranie  | Tak                                      | Nie       | 2+2+2=6   | IV         |
| Na czym nam najbardziej zależy?    | Stworzenie miejsca do wspólnej integracji                             | Ogrodzenie placu, posadowienie altany, utwardzenie podłoża pod altanę  | Tak                                      | Nie       | 5+5+5+    | I          |
| Co nam najbardziej przeszkadza?    | Brak miejsca spotkań dla dzieci i młodzieży poza szkołą               | Plac zabaw z siłownią zewnętrzną   | Tak                                      | Nie       | 4+4+4=12  | II         |
| Co najbardziej zmieni nasze życie? | Pobudzenie mieszkańców do aktywności i wspólnych działań na rzecz wsi | „Na jagody” – warsztaty integracyjne dla rodzin  | Tak                                      | Nie       | 1+1+1=3   | V          |
| Co nam przyjdzie najłatwiej?       | Kultywowanie lokalnych tradycji                                       | Wybudowanie wielofunkcyjnego pieca służącego do: wypieku chleba, ciasta drożdżowego, suszenia darów lasu (grzybów, jagód, borówek) | Tak                                      | Nie       | 5+5+5=15  | III        |

|   |   |
|---|---|
| <p>Na realizację jakiego projektu planujemy pozyskać środki zewnętrzne?<br/><i>Z jakich źródeł? (Maksymalnie 3 propozycje uszeregowane według ważności)</i></p> | <p>1. <b>Ogrodzenie placu, posadowienie altany, utwardzenie podłoża pod altanę.</b><br/>2. <b>Plac zabaw z siłownią zewnętrzną.</b></p> <p>Środki finansowe z Programu Wielkopolska Odnowa Wsi 2020+,<br/>Urząd Marszałkowski Województwa Wielkopolskiego w Poznaniu, Urząd Gminy w Gizalkach</p> |
|---|---|

**Podpisy przedstawicieli grupy odnowy wsi  
uczestniczących w przygotowaniu dokumentu:**

Jolanta Szkudlarek .....

*Imię i nazwisko*

*Podpis*

Dorota Depczyńska .....

*Imię i nazwisko*

*Podpis*

Elżbieta Tamborska .....

*Imię i nazwisko*

*Podpis*

Anna Walkowiak .....

*Imię i nazwisko*

*Podpis*

Kazimierz Woźniak .....

*Imię i nazwisko*

*Podpis*

Anna Dzieciatkowska .....

*Imię i nazwisko*

*Podpis*

Anna Kostanowicz .....

*Imię i nazwisko*

*Podpis*

Klaudia Tamborska .....

*Imię i nazwisko*

*Podpis*

**Podpisy moderatora odnowy wsi:**

Anita Kubicka .....

*Imię i nazwisko*

*Podpis*

**UZASADNIENIE**  
**do uchwały nr XLV/326/2023**  
**Rady Gminy Gizalki**

z dnia 25 stycznia 2023 r.

**w sprawie zatwierdzenia Sołeckiej Strategii Rozwoju Wsi Białobłoty w gminie Gizalki na lata 2022-2027**

Sołectwo Białobłoty jest uczestnikiem programu „Wielkopolska Odnowa Wsi 2020+”, a zgodnie z zasadami uczestnictwa w tym programie do sołectwa biorącego w nim udział należy wypracowanie oraz konsekwentne wdrażanie sołeckiej strategii rozwoju.

Sołeczka Strategia Rozwoju Wsi Białobłoty została opracowana przez przedstawicieli Grupy odnowy wsi Sołectwa Białobłoty przy współudziale moderatorów Wielkopolskiej Odnowy Wsi, a następnie przyjęta uchwałą Zebrania Wiejskiego Sołectwa Białobłoty w dniu 28 grudnia 2022 r.

Strategia określa kierunek działań podejmowanych przez społeczność lokalną i ma na celu poprawę jakości życia mieszkańców oraz promowanie obszarów wiejskich poprzez wykorzystanie jej naturalnych atutów. Ponadto przyjęta Sołeczka Strategia Rozwoju daje możliwość skuteczniejszego aplikowania o dofinansowanie zadań realizowanych w sołectwie w konkursach ogłaszanych w ramach programu „Wielkopolska Odnowa Wsi 2020+”.

W związku z powyższym podjęcie uchwały należy uznać za zasadne.

Przewodniczący Rady

**Roman Rojewski**